








Herijking RES 2024

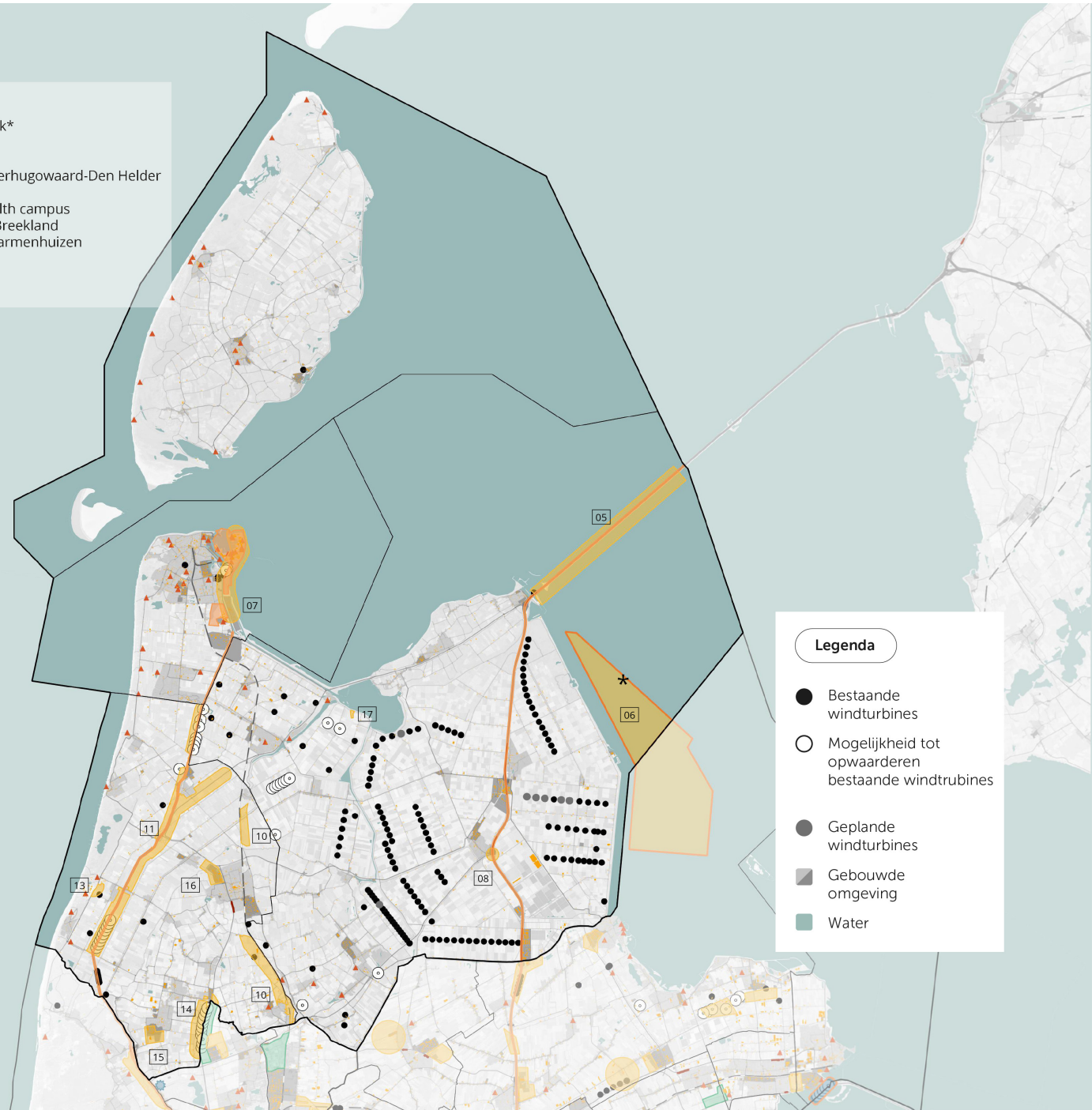
## Noord-Holland Noord

### Kop van Noord-Holland

Zoekgebieden	GWh 2030	hectares of turbines
 Zon op grote daken	<b>260,3</b>	225 ha
 Zon boven parkeerplaatsen	<b>16</b>	8 ha
 Zon op geluidschermen e.d.	<b>3,1</b>	3 ha
 Opwek op Rijksvastgoed (OER)	-	-
 Zon*	<b>95,3</b>	93 ha
 Wind	-	-
 Zon + wind	-	-
<b>Totaal potentiële opwekking (GWh)</b>	<b>375</b>	
<b>Totaal potentiële opwekking (TWh)</b>	<b>0,38</b>	
Bestaande duurzame opwekking (TWh)	1,77	

\* De potentiële opbrengst van het zoekgebied Wieringerhoek is niet opgenomen in de tabel.

- 05 Afsluitdijk
- 06 Wieringerhoek\*
- 07 Den Helder
- 08 A7
- 10 spoorweg Heerhugowaard-Den Helder
- 11 N9/N249
- 13 Energy & Health campus
- 14 Schagerweg Breekland
- 15 Oudevaart Warmenhuizen
- 16 Lagedijk
- 17 Amsteldijk



#### Legenda

-  Bestaande windturbines
-  Mogelijkheid tot opwaarderen bestaande windtrubines
-  Geplande windturbines
-  Gebouwde omgeving
-  Water

