


NOORD-
HOLLANDSE
ENERGIE
REGIO



 Provincie
Noord-Holland



Factsheet RES provincie Noord-Holland

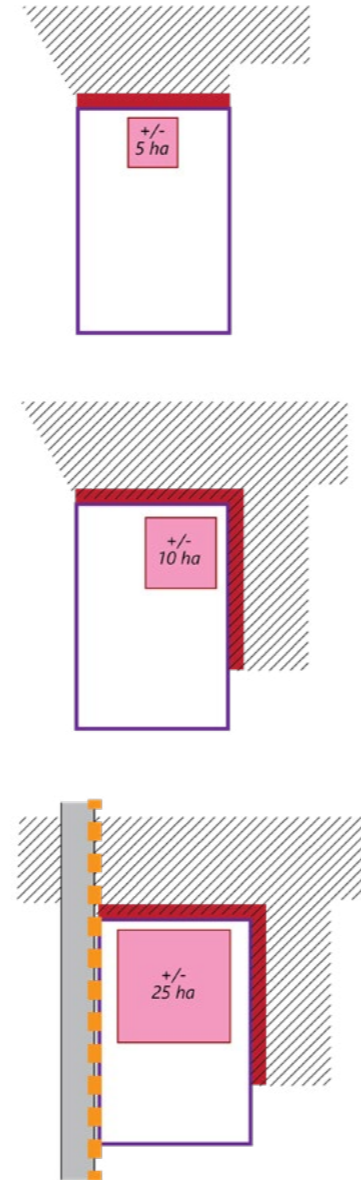
Concretisering Westfriesland

juni 2023

Concretisering Westfriesland

Opgave

De deelregio Westfriesland heeft vanuit de RES 1.0 Noord-Holland Noord 18 zoekgebieden binnen haar gemeentegrenzen. Om invulling te geven aan deze zoekgebieden hebben de gemeenten een beleidskader voor wind- en zonne-energie laten opstellen. Om goed scherp te krijgen waar binnen deze zoekgebieden en met toepassing van het nieuwe beleidskader daadwerkelijk ruimte is voor het realiseren van zonne-energie heeft Royal HaskoningDHV vervolgens deze zoekgebieden 'geconcretiseerd': waar is op basis van provinciaal en gemeentelijk beleid ook ruimtelijk plaats voor zonne-energie? En, als dat duidelijk is, is er dan voldoende ruimte om het gestelde doel voor het aandeel van Westfriesland in de RES te halen?



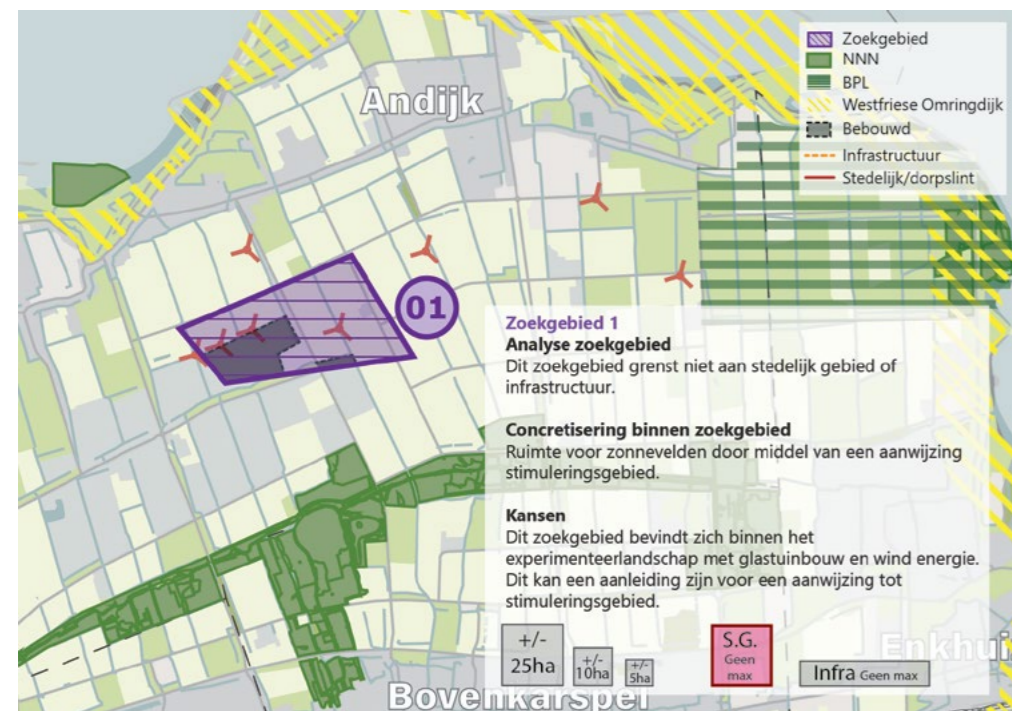
Aanpak

De concretisering is uitgevoerd door een landschappelijke analyse (beschermingsregimes) en een beleidsanalyse (van ruimtelijk beleid) uit te voeren. De provinciale verordening geeft voor zoekgebieden te hanteren maximale maten van zonnevelden aan.

Kort samengevat komt de verordening ruimtelijk op het volgende neer:

1. op een locatie die aan één zijde aansluitend is op bestaand stedelijk gebied of een dorpslint: **maximaal 5 hectare**;
2. op een locatie die aan minimaal één zijde aansluitend is op bestaand stedelijk gebied of een dorpslint en daarnaast aan nog één andere zijde aansluitend op bestaand stedelijk gebied of een dorpslint, een rijksweg, provinciale weg of spoorweg: **maximaal 10 hectare**, of;
3. op een locatie die aan minimaal één zijde aansluitend is op bestaand stedelijk gebied of een dorpslint en daarnaast aan nog twee andere zijden aansluitend op bestaand stedelijk gebied of een dorpslint, een rijksweg, provinciale weg of spoorweg: **maximaal 25 hectare**; met dien verstande dat van de maximale oppervlakten genoemd onder 1 tot en met 3, kan worden **afgeweken tot niet meer dan 10%** van die oppervlakten indien dat noodzakelijk is uit overwegingen van ruimtelijke kwaliteit.





Kaart: Concretisering zoekgebied 1

Daarnaast is er ruimte voor zonne-energie op locaties die in gebruik zijn als nutsvoorziening, voor de waterhuishouding, het telecommunicatieverkeer, het openbaar vervoer of infrastructuur voor het weg-, spoorweg-, of scheepvaartverkeer, niet zijnde leidingtracés voor gas, water of elektriciteit.

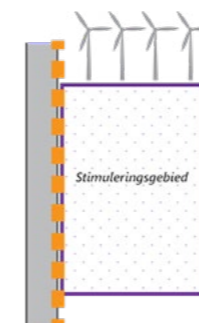
Ook kan er afgeweken worden van bovenstaande verordening door aanwijzing van een stimuleringsgebied.

Onduidelijkheden in de interpretatie van het beleid of de verordening zijn gecommuniceerd met gemeente en provincie, en vervolgens verwerkt in het product.

Optellen van deze oppervlaktes maakt daarna duidelijk of de gestelde doelen uit de RES 1.0 ook haalbaar zijn, in hoeverre er speelruimte is en of er aanpassingen richting de herijking van de RES benodigd kan zijn.

Resultaat

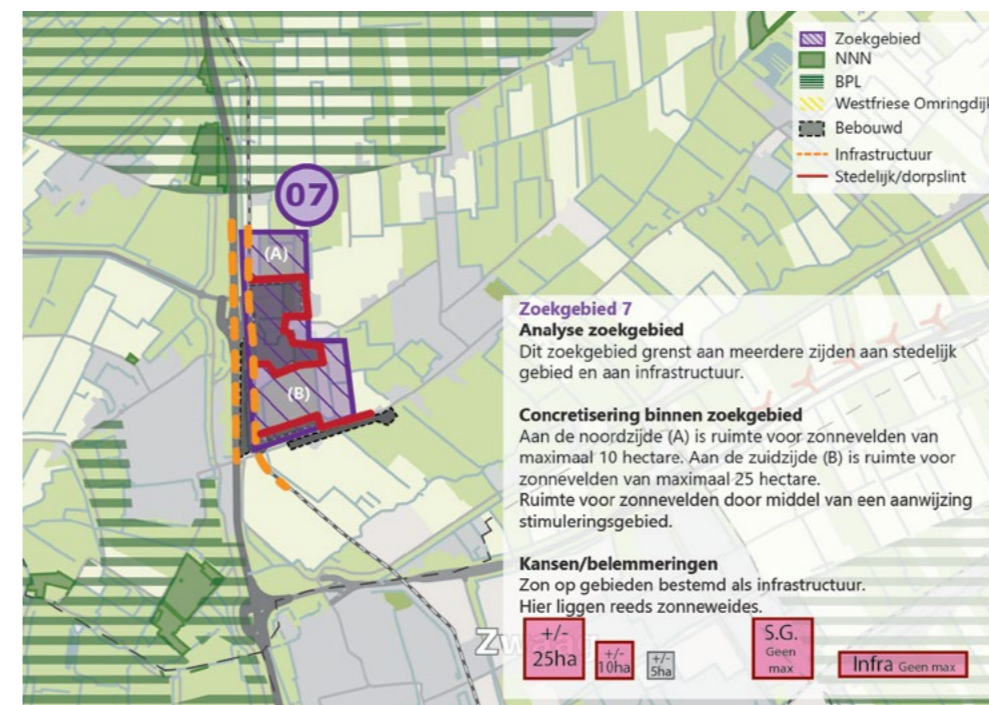
Door dit voor alle zoekgebieden te doen en deze dan bij elkaar te voegen is duidelijk geworden in hoeverre de gestelde doelen uit de RES 1.0 ook haalbaar zijn, in hoeverre er speelruimte is en of er aanpassingen richting de herijking van de RES benodigd kan zijn.



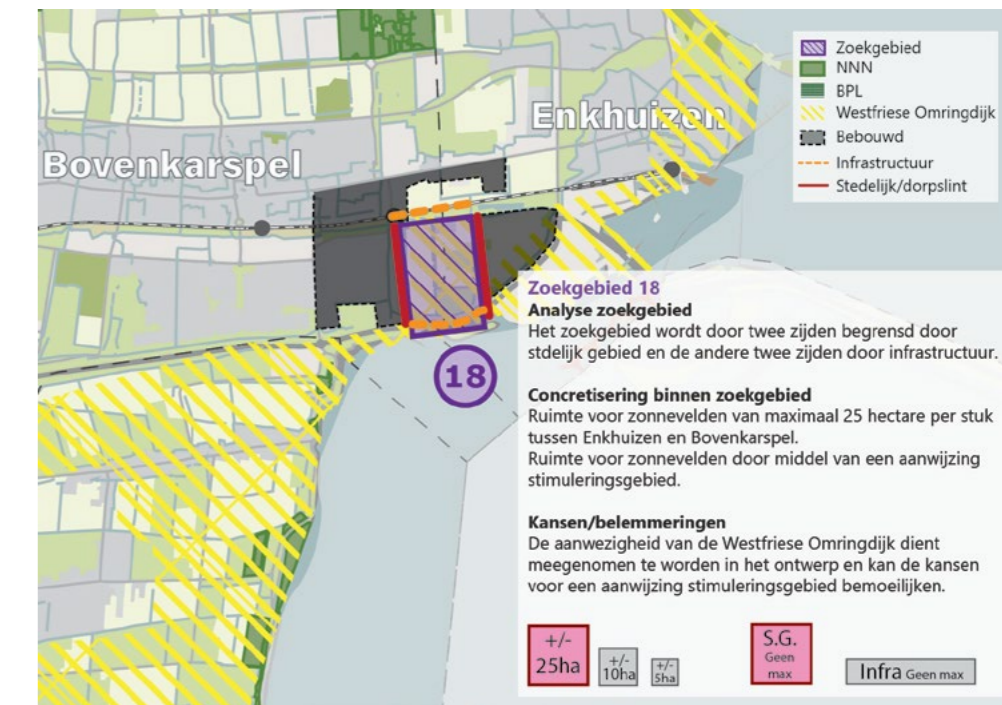
Conclusie

Het gestelde doel binnen de RES is wel haalbaar binnen de zoekgebieden, maar erg krap en er is weinig ruimte om nee te zeggen tegen initiatieven.

Deze conclusies zijn directe input voor de herijking van de RES.



Kaart: Concretisering zoekgebied 7



Kaart: Concretisering zoekgebied 18



Dit onderzoek is mogelijk gemaakt door de [Regelingen uitwerking regionale energiestrategie](#) van de provincie Noord-Holland en het Programmabureau RES Noord-Holland'.

Voor meer informatie: www.energieregionh.nl