

Bijlage I Samenvattend overzicht per gemeente

februari 2023

**Eerste voortgangs-
rapportage RES**

Noord-Holland Noord



Toelichting*

In dit document staat een samenvattend overzicht per gemeente. Het overzicht geeft inzicht in de status van de uitvoering per gemeente. In het kort;

- Het samenvattende overzicht is gebaseerd op de ingevulde enquêtes door ambtenaren. Zij spelen een grote rol in het realiseren van de uitvoering en vormen een belangrijke bron om zich te krijgen op deze uitvoering;
- De verschillende kleuren zijn bedoeld om de differentiatie in uitvoering te duiden.

★ De gegevens in deze voortgangsrapportage zijn een momentopname van eind 2022. De sluitingsdatum van de enquête was 16 december 2022. Het kan zo zijn dat inmiddels verdere voortgang of ontwikkeling heeft plaatsgevonden.

Regio Alkmaar

Gemeente	Verankeren omgevings- beleid	Kaders lokaal eigendom (geborgd in omgevingsbeleid)	Status streven lokaal eigendom	Kaders Participatie tbv RES	Vergunning tijdig afgeven	Zoekgebieden uitgewerkt in projectlocaties*
Alkmaar	●	●	●	●	●	●
Dijk en Waard	●	●	●	●	●	●
Heiloo	●	●	●	●	●	●
Castricum	●	●	●	●	●	●
Uitgeest	●	●	●	●	●	●
Bergen	●	●	●	●	●	●

★ Voor de actuele status van diverse lopende projecten per gemeente kunt u kijken in de RES viewer of contact opnemen met uw gemeente

RES-viewer

Contact

- Ja aanwezig
- Nee niet aanwezig, nog niet aanwezig
- Anders (bv. niet van toepassing of nog niet bekend)
- Voorbeelden/ specificatie benoemd door gemeente

Westfriesland

Gemeente	Verankeren omgevings- beleid	Kaders lokaal eigendom (geborgd in omgevingsbeleid)	Status streven lokaal eigendom	Kaders Participatie tbv RES	Vergunning tijdig afgeven	Zoekgebieden uitgewerkt in projectlocaties*
Medemblik	Orange	Green	Green	Green	Orange	Light Blue
Hoorn	Grey	Green	Green	Green	Grey	Grey
Koggenland	Green	Green	Green	Green	Orange	Light Blue
Opmeer	Green	Green	Green	Green	Green	Light Blue
Stedebroec/ Enkhuizen Drechterland	Orange	Green	Green	Green	Orange	Light Blue
















★ Voor de actuele status van diverse lopende projecten per gemeente kunt u kijken in de RES viewer of contact opnemen met uw gemeente


RES-viewer


Contact

- Green circle: Ja aanwezig
- Orange circle: Nee niet aanwezig, nog niet aanwezig
- Grey circle: Anders (bv. niet van toepassing of nog niet bekend)
- Light Blue circle: Voorbeelden/ specificatie benoemd door gemeente


Kop van Noord-Holland

Gemeente	Verankeren omgevings- beleid	Kaders lokaal eigendom (geborgd in omgevingsbeleid)	Status streven lokaal eigendom	Kaders Participatie tbv RES	Vergunning tijdig afgeven	Zoekgebieden uitgewerkt in projectlocaties*
Hollands Kroon						
Schagen						
Texel						
Den Helder						

 Ja aanwezig

 Nee niet aanwezig, nog niet aanwezig

 Anders (bv. niet van toepassing of nog niet bekend)

 Voorbeelden/ specificatie benoemd door gemeente

★ Voor de actuele status van diverse lopende projecten per gemeente kunt u kijken in de RES viewer of contact opnemen met uw gemeente

[RES-viewer](#)

[Contact](#)